



סימוכין: 6578741

תאריך הפקה: 03/12/2023

מסמך זה אינו מהווה אסמכתא לשליחת הטופס.

**דוח מסכם לעבודת אסבסט**

פרטים כלליים

לתשומת ליבך על מנת למלא את הטופס יש לוודא שהכרטיס החכם הינו בתוקף.  
כרטיס שעומד לפוג תוקפו יש צורך לחדש אותו בהתאם.  
ניתן לבדוק את תוקף הכרטיס החכם בלחיצה על **הקישור הבא**

**פרטי מגיש הבקשה**

מספר זהות (כולל סיפרת ביקורת)	שם משפחה	שם פרטי
58706854	זהבי	עופר

דואר אלקטרוני

oferasbest@gmail.com

**מגיש הבקשה**

מגיש הבקשה	מספר מפקח אסבסט / עובד אחראי
עובד אחראי	21443

**פרטי העבודה**

מספר עבודה	האתר בו בוצעה העבודה
1-0058/2023	אשכול גנים שכונת אכזיב נהריה-סקר קרקע פרויקט גליל

**פרטי העבודה****פסולת האסבסט**

שם אתר הפסולת בו הוטמנה הפסולת

מטמנות אפעה בע"מ

חובה למלא את אחד מן השדות הבאים:

משקל הפסולת שפונתה בפועל (בטון)	נפח הפסולת שפונתה בפועל (בקוב)
0	0

**גורמי פיקוח חיצוניים**

פיקוח נעשה על ידי

מפקח משרד להגנת הסביבה	מפקח אחר
------------------------	----------

שם משפחה	שם פרטי
זהבי	עופר

עופר זהבי עבודות עפר ואסבסט בעמ

## תאריכי נוכחות עובד אחראי באתר במהלך העבודה

נוכחות 1	
תאריך נוכחות	22/11/2023

תקציר המפרט את מהלך העבודה שהתבצעה, כולל תאריכים ושלבי ביצוע

מצ"ב קובץ

## צירוף מסמכים

העתק שטר המטען להטמנת הפסולת

[UNET\\_27-11-2023-Model.pdf](#)

KB 187

מסמך פירוט נוסף

קובץ מעבדה 2

תיאור העבודה

[תיאור מפורט אופן ביצוע עבודה סקר](#)

KB 257

תוצאות דגימות אוויר סביבתיות

## תמונות ממהלך העבודה

תמונה 2

[מהלך 2.jpeg](#)

KB 163

תמונה 1

[מהלך 1.jpeg](#)

KB 155

## תמונות מסיום העבודה

תמונה 2

[סיום 2.jpeg](#)

KB 149

תמונה 1

[סיום 1.jpeg](#)

KB 127

## אישור אכלוס

העתק מאישור האכלוס/ סיום העבודה  
שניתן ע"י מפקח אסבסט פריך/ עובד  
אחראי למזמין העבודה

[אישור אכלוס.pdf](#)

KB 458

## הצהרה ושליחה

הערות

הנני מצהיר בזאת כי המידע שמסרתי לעיל הינו מדויק מלא ונכון. העבודה בוצעה לאחר שאושרה, בהתאם לבקשה להיתר שהוגשה על ידי, ולהיתר העבודה ובהתאם לחוק למניעת מפגעי אסבסט.

---

טופס זה מנוסח בלשון זכר אך מיועד לשני המינים כאחד.  
טופס זה מכיל מידע מוגן על פי חוק הגנת הפרטיות.









## תיאור מפורט של אופן ביצוע העבודה

- א. סימון גבולות שטח הסקר בארבע נקודות GPS.
- ב. שטח הקרקע בגודל של 400 מטר חפירות לדונם, סה"כ 5 חפירות ע"י כלי צ.מ.ה מסוג מחפרון לעומק של 1.5 מ'.
- ג. במידה ובמקום מסוים יתגלה אסבסט פריך תבוצע חפירה בהיקף האתר החשוד, שבמהלכה יוחזר החומר ויכוסה ביריעת פוליאטילן 150 מיקרון ויוצב שלט אזהרה.
- ד. במידה ויימצא חומר חשוד כאסבסט פריך תיעצר העבודה, יועבר דיווח למשרד להגנת הסביבה ותשלח בדיקת צובר למעבדה מאושרת.
- ה. במידה ויימצא בשטח הסקר חומר החשוד כאסבסט צמנט, יסומן מקום הימצאותו, תישלח דגימה לבדיקת מעבדה ויודגש בדו"ח מסכם.
- ו. בזמן ביצוע החפירות יהיו עובד האסבסט זמין עם ציוד להרטבה, במידה ויתגלה חומר חשוד כאסבסט פריך בחפירה. כמו כן, בזמניות ציוד מגן אישי הכולל חליפה חד פעמית ומסיכת חצי פנים לעובד האסבסט, מפעיל כלי הצמ"ה והמפקח המלווה.
- ז. כל העובדים המעורבים בביצוע הסקר יעברו תדריך והדרכה על אופן השימוש בציוד המיגון ובמידה ויימצא חומר החשוד כאסבסט פריך. כמו כן ינוהל יומן עבודה של אותו יום.
- ח. כל נקודות החפירה שיבוצעו באתר הסקר יעודכנו בטבלה של נ.צ מדויקים שתצורף לדוח מסכם.







209  
650

209  
675

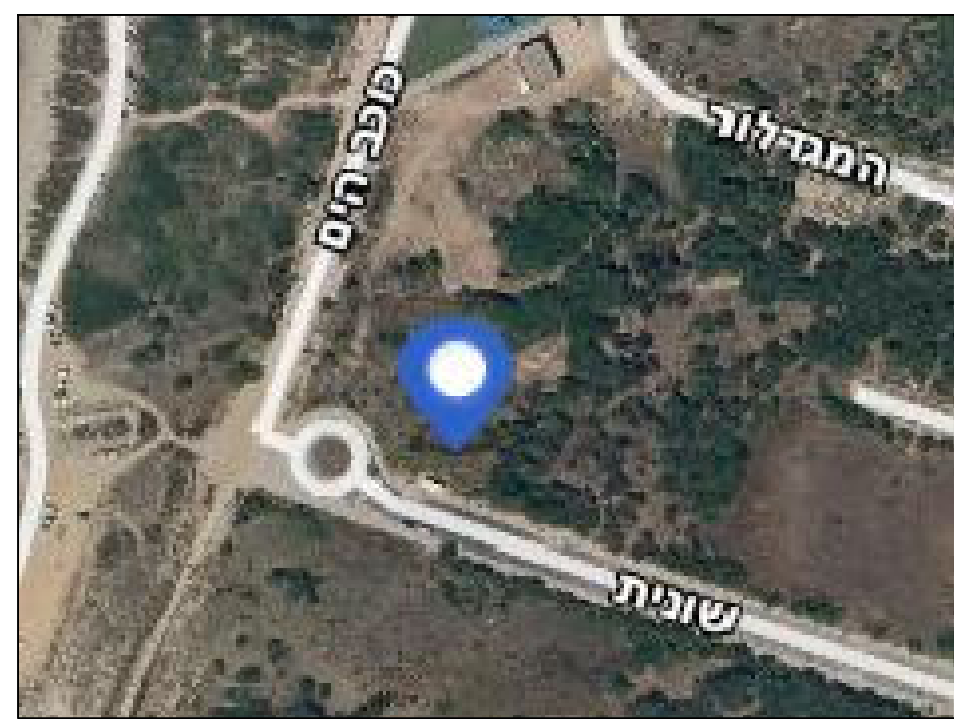
209  
700

771  
450

771  
450

תרשים סביבה 1:2500

# בורות גישוש ואיתור אסבסט גשר הזיו רח' שונית




רשימת קואורדינטות			
מס' נקודה	קואורדינטת מזרח-מערב	קואורדינטת צפון-דרום	גובה נקודה
140	209662.78	771417.08	4.54
141	209666.39	771422.04	4.53
142	209671.48	771416.73	4.66
143	209679.64	771415.80	4.74
144	209676.58	771410.09	4.53



771  
425

771  
425



תאריך ביצוע מדידה  
27-11-2023



כתובת : ת.ד. 141 נצרת מיקוד 16100  
טלפון : 04-6080603 , פקס : 04-6082794  
כתובת דואר אלקטרוני : Info@Geopoint.me

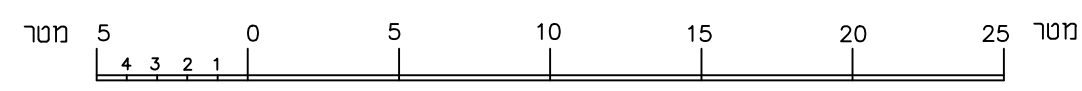
התוכנית :  
בורות גישוש ואיתור אסבסט

הוכן עבור :  
החברה לשירותי איכות הסביבה

חתימה וחותמת	תאריך: 28-11-2023	תכנית מס': 2023/996/GEO
ד"ר גיא גירוש	ק.נ.מ: 1:250	ספרייה
מהנדס מודד מוסמך	שרטוט: מודד	הזמנה: C:\WORK\2023\996\10
רשיון מס' 1226	נו: מדואן	קובץ: NAHARYA_SHUNET_27-11-2023.dwg



קנה מידה 1 : 250



209  
650

209  
675

209  
700

771  
400

771  
400

תאריך: 03.12.23

לכבוד:

לכל המעוניין

**הנדון: אישור אכלוס**

אני הח"מ עופר זהבי עובד אחראי אסבסט פריך מורשה ע"י המנהל במשרד להגנת הסביבה, מאשר כי הסתיים ביצוע סקר קרקע להמצאות אסבסט בכתובת אשכול גנים שכונת אכזית שונית 1 בישוב נהריה הסקר בוצע ע"פ החוק למניעת מפגעי אסבסט ואבק מזיק התשע"א-2011, הנחיות המשרד להגנת הסביבה והיתר לסקר 1-0058/2023 בתאריכים 22.11.23

ממצאי הסקר:

בנקודות בהן בוצע הסקר נמצא כי **אין אסבסט בקרקע**. השטח אותו סקרתי מסומן על גבי מפת המדידה המהווה חלק בלתי נפרד מאישור זה.

חתימה:

תאריך 03.12.23

**עופר זהבי**  
 עובד אחראי אסבסט פריך  
 ר.מ. 21443

